

**Gearchiveerd:** vrijdag 4 oktober 2024 15:52:31

**Van:** [REDACTED]

**Verzonden:** donderdag 20 juni 2024 09:48:03

**Aan:** info@eijdsden-margraten.nl

**Cc:** [REDACTED]

**Onderwerp:** Vooroverleg reactie provincie Omgevingsvergunning Sint Antoniusbank Bemelen

**Precisie:** Normaal

Artikel 6.18 Bor juncto 3.1.1 Bro


Vooroverleg omgevingsvergunning "Sint Antoniusbank Bemelen", hierna te noemen 'de vergunning'.

Geacht College,

De vergunning is beoordeeld op de adequate doorwerking van de provinciale belangen en de eerder gemaakte opmerkingen en verstrekte adviezen in het kader van de 1<sup>e</sup> fase van het vooroverleg.

De beoordeling van de vergunning geeft geen aanleiding tot het maken van opmerkingen. Indien u de vergunning op deze wijze voortzet, zal er geen aanleiding zijn om in de verdere procedure van de vergunning een zienswijze in te dienen.

[REDACTED]  
clustermanager Ruimte

provincie limburg 

**Van:** Registratie Ruimtelijke Plannen <no-reply@ruimtelijkinzichtlimburg.nl>

**Verzonden:** woensdag 12 juni 2024 15:21

**Onderwerp:** Nieuw plan toegevoegd: Omgevingsvergunning Sint Antoniusbank Bemelen (door Gemeente Eijdsden-Margraten)

Monitoring  
Ruimtelijke  
Plannen



provincie limburg



Betreft: **Nieuw plan toegevoegd: Omgevingsvergunning Sint Antoniusbank Bemelen (door Gemeente Eijdsden-Margraten)**

<b>Dossier</b>	<a href="#">Weblink</a>  Mocht deze link niet werken kopieer en plak dan onderstaande link naar de adresbalk van de browser: <a href="https://planmonitoring.ruimtelijkinzichtlimburg.nl?planidn=NL.IMRO.1903.OVBUI6268NP16E">https://planmonitoring.ruimtelijkinzichtlimburg.nl?planidn=NL.IMRO.1903.OVBUI6268NP16E</a>
Gemeente	Eijdsden-Margraten
Naam / omschrijving	Omgevingsvergunning Sint Antoniusbank Bemelen
Dossiernummer	NL.IMRO.1903.OVBUI6268NP16E 
Plantype	WRO Gemeentelijk plan (WRO)
Dossierstatus	in voorbereiding
Toelichting	Graag advies inzake Sint Antoniusbank ong. Bemelen, perceel MGT02 F 76 (naast Sint Antoniusbank 16D), het realiseren van een woning. Adviesgrond artikel 3.1 onder b Bor. Status aanvraag: in voorbereiding (nog géén ontwerp-/def. besluit genomen).

Voorontwerp

Plan Id	NL.IMRO.1903.OVBUI6268NP16E-VO 
LKM	
Belangenstaat	Gebiedsontwikkeling Natuur Ruimtelijke kwaliteit Wonen
Einde adviestermijn	01-04-2024
Toelichting	Graag advies inzake Sint Antoniusbank ong. Bemelen, perceel MGT02 F 76 (naast Sint Antoniusbank 16D), het realiseren van een woning. Adviesgrond artikel 3.1 onder b Bor. Status aanvraag: in voorbereiding (nog géén ontwerp-/def. besluit genomen).
Documenten	<a href="#">8319973_1703857386045_Lagenbenadering_en_LIP_-_Sint_Antoniusbank_ong._te_Bemelen.pdf</a> <a href="#">8319973_1703857386275_Notitie_stikstofberekening_-_Sint_Antoniusbank_ong._te_Bemelen.pdf</a> <a href="#">8319973_1703857386365_Quickscan_Flora_en_Fauna_-_Sint_Antoniusbank_ong._te_Bemelen.pdf</a> <a href="#">8319973_1703857386473_Rectificatiebrief_principeverzoek_Sint_Antoniusbank_ong._te_Bemelen.pdf</a> <a href="#">8319973_1703857386925_Toelichting_Gemeente_Sint_Antoniusbank_ong._te_Bemelen.pdf</a> <a href="#">8319973_1703857386954_Verkennend_bodemonderzoek_-_Sint_Antoniusbank_ong._te_Bemelen.pdf</a> <a href="#">8319973_1703857387158_Verslag_omgevingsdialoog_-_Sint_Antoniusbank_ong._te_Bemelen.pdf</a> <a href="#">8319973_1703857387217_Waterparagraaf_en_infiltratieonderzoek_-_Sint_Antoniusbank_ong._te_Bemelen.pdf</a> <a href="#">8319973_1703869887859_papierenformulier.pdf</a> <a href="#">8319973_1704191837162_Bestaande_situatietekening.pdf</a> <a href="#">8319973_1709643079487_Ruimtelijke_onderbouwing_-_Sint_Antoniusbank_ong._te_Bemelen_versie_A.pdf</a> <a href="#">8319973_1710246557034_Nieuwe_plattegronden_doorsneden_en_gevelaanzichten_versie_C.pdf</a> <a href="#">8319973_1710246557113_Nieuwe_situatietekening_versie_A.pdf</a> <a href="#">8319973_1710246557143_Principedetails_versie_A.pdf</a> <a href="#">8319973_1710246557240_Quickscan_Flora_en_Fauna_-_Sint_Antoniusbank_ong._te_Bemelen_versie_A.pdf</a> <a href="#">8319973_1710246557345_Riolering_-en_infiltratietekening.pdf</a> <a href="#">8319973_1714390153816_Nieuwe_situatietekening_versie_B.pdf</a> <a href="#">8319973_1714475182818_Nieuwe_plattegronden_doorsneden_en_gevels_E.pdf</a> <a href="#">8319973_1715241643722_Ruimtelijke_onderbouwing_versie_B_met_markeringen.pdf</a> <a href="#">8319973_1715241643841_Ruimtelijke_onderbouwing_versie_B.pdf</a> <a href="#">E-mailadviesverzoek.pdf</a>

Dit e-mailbericht en de informatie verzonden met dit e-mailbericht is vertrouwelijk en uitsluitend bestemd voor de geadresseerde(n). Dit bericht kan informatie bevatten waarop intellectuele eigendomsrechten rusten of die vertrouwelijk is of om andere redenen rechtens beschermd is. Kennisname en gebruik van deze informatie door anderen dan de geadresseerde (n) is verboden. Indien u deze email abusievelijk hebt ontvangen, brengt u ons dan op de hoogte waarbij u gevraagd zal worden het originele bericht te vernietigen.